



**КОМИТЕТ ИМУЩЕСТВЕННЫХ ОТНОШЕНИЙ  
АДМИНИСТРАЦИИ ПЕРМСКОГО МУНИЦИПАЛЬНОГО ОКРУГА**

**РЕШЕНИЕ**  
о размещении объектов № 462

Пермский край  
Пермский округ

27.02.2024

Комитет имущественных отношений администрации Пермского муниципального округа разрешает Акционерному обществу «Газпром газораспределение Пермь» (ИНН 5902183841, ОГРН 1025900512670, почтовый адрес: 614000, г. Пермь, ул. Петропавловская, 43)

размещение объекта «газопровод давлением до 1,2 Мпа, для размещения которого не требуется разрешения на строительство»

на землях государственная собственность на которые не разграничена

на срок 1 год


Местоположение: Пермский край, Пермский муниципальный округ, с. п. Сылва, ул. Уральская, дом 7


Приложение: схема предполагаемых к использованию земель или части земельного участка.

Особые условия использования:

1. При размещении объекта учесть параметры ширины проезда улично-дорожной сети, во избежание сужения полосы отвода дороги.
2. Получение разрешения на производство земляных работ

Заместитель председателя комитета

  
(подпись, печать)

  
М.В. Королева

## Схема предполагаемых к использованию земель или части земельного участка

Объект: Газопровод давлением до 1,2 Мпа, для размещения которого не требуется разрешения на строительство

Местоположение: расположенных по адресу: Пермский край, м.о. Пермский, с.п Сылва, ул. Уральская, дом 7

Площадь земель или части земельного участка, кв.м.: 186

Категория земель: земли населенных пунктов

Вид разрешенного использования: -

Описание границ смежных землепользователей:

От точки н1 до точки н7 - земельный участок с кадастровым номером 59:32:0050027:347

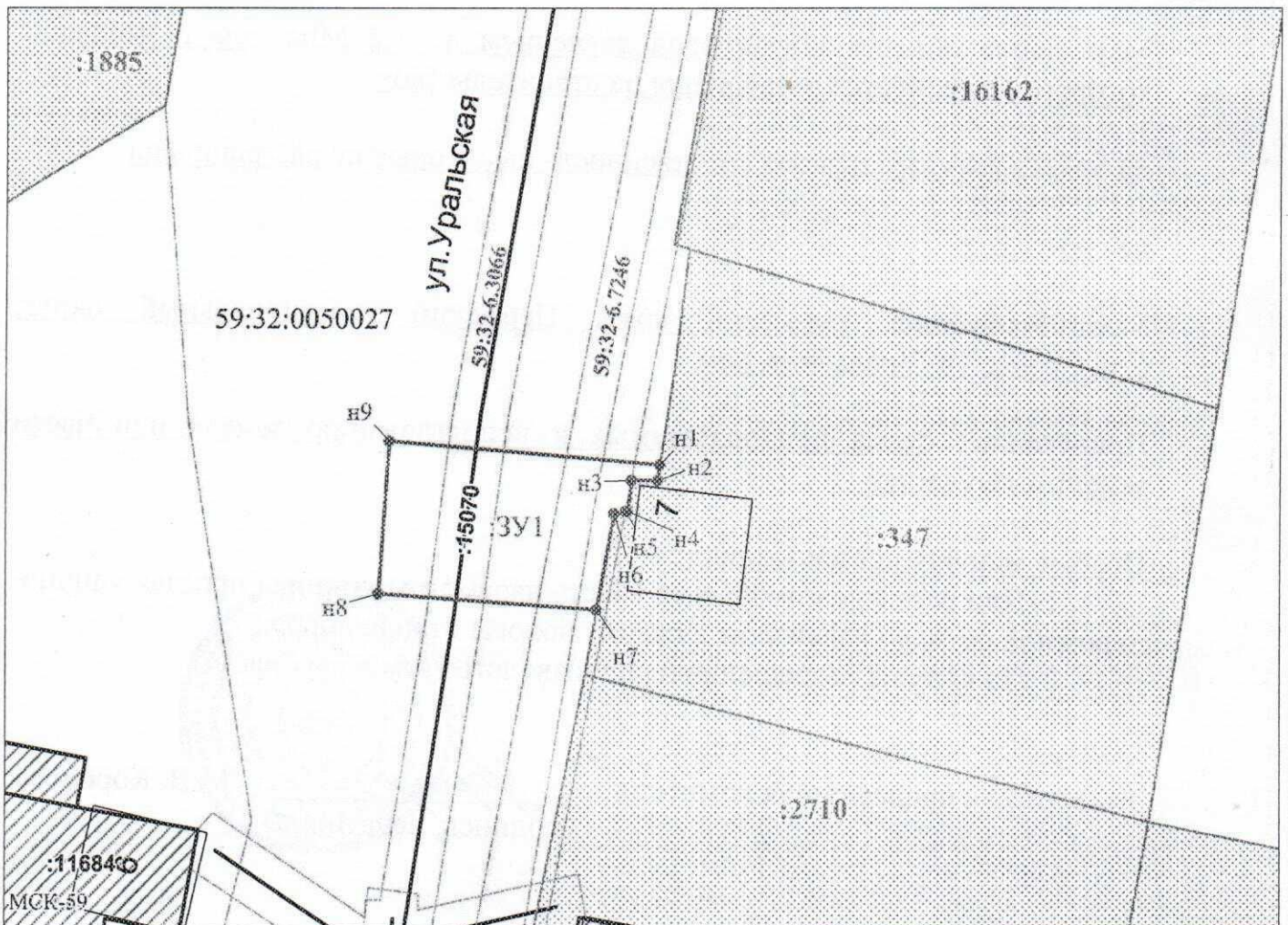
От точки н7 до точки н1 - земли общего пользования

Каталог координат, м

№ точки границы	X	Y
н1	520993.71	2262681.94
н2	520992.57	2262681.77
н3	520992.55	2262679.90
н4	520990.37	2262679.59
н5	520990.35	2262679.48
н6	520990.18	2262678.63
н7	520983.25	2262677.37
н8	520984.39	2262661.52
н9	520995.40	2262662.28
н1	520993.71	2262681.94

**Условные обозначения:**

- предполагаемый участок земель, на которых планируется размещение объекта
- :347 - границы и номер земельного участка, сведения о которых внесены в ЕГРН
- :14867 - границы и номер объекта капитального строительства, сведения о которых внесены в ЕГРН
- граница кадастрового квартала
- 59:32-6.3066 - зоны с особыми условиями использования территории, сведения о которых внесены в ЕГРН
- :ЗУ1 - обозначение запрашиваемого земельного участка
- \* н1 - характерная точка границ земель или части земельного участка
- 59:32:0050027 - номер кадастрового квартала



Масштаб 1:500

Заявитель: \_\_\_\_\_ / Егорова И.В.

МП

(подпись, расшифровка подписи)

(для юридических лиц  
и индивидуальных предпринимателей)